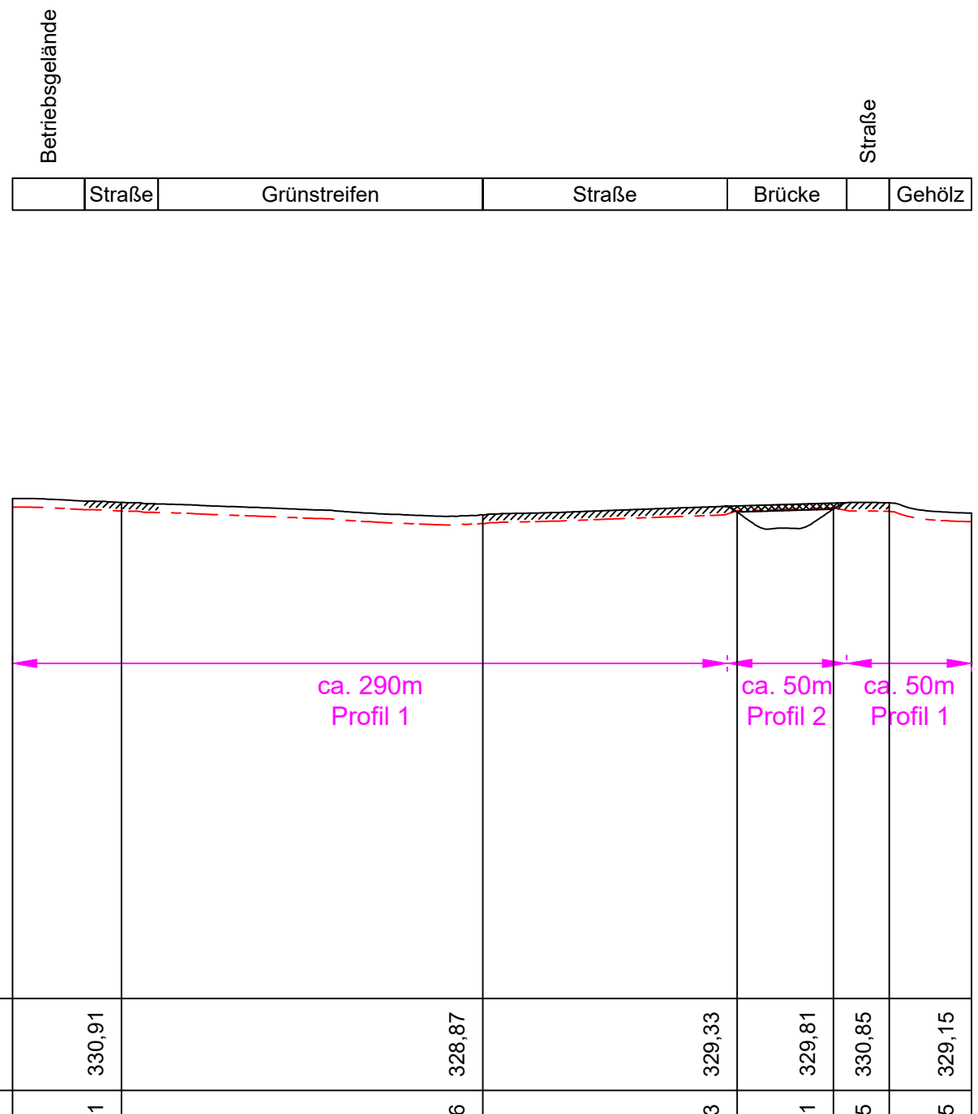

290m ü NN

Geländehöhe	331,56	330,91	328,87	329,33	329,81	330,85	329,15
Leitungshöhe	330,16	329,51	327,46	329,53	330,01	329,45	327,75
Station	0,00	44,46	191,79	295,49	334,76	357,54	391,15
Pkt.-Nr.	101	102	103	104	105	106	107

Legende

- Flurstücksgrenze
- 3463 — Grund- / Flurstücksnummer
- Flurgrenze
- Gemarkungsgrenze
- Gemeindegrenze
- Tragmast
- Abspannmast
- Kabelachse mit Schutzstreifen
- Arbeitsstreifen
- Wasser / Abwasser / Graben
- Ölleitung
- Telekommunikation
- Strom
- Sonstige Fremdanlagen

Graben nach DIN 4124

Grabenprofil mit PE-HD-Kabelschutzrohr 200 x 6,2 mm

Grabenprofil (Angaben in cm):

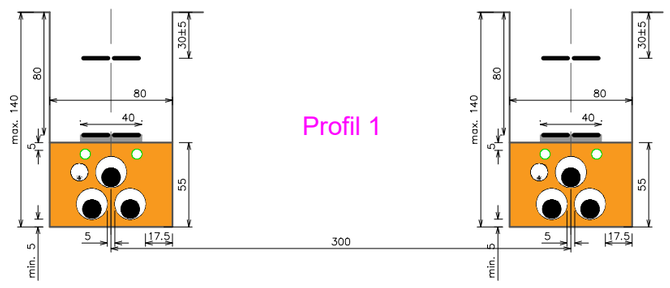

Grabenprofil Unterkereuzung einer Fremdleitung mit PE-HD-Kabelschutzrohr 200 x 6,2 mm

Grabenprofil (Angaben in cm):

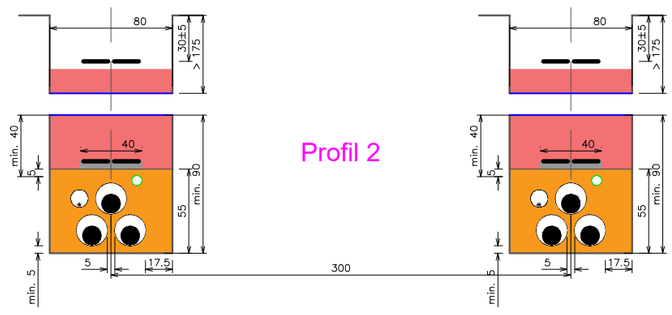

Alle Längenangaben sind kartesische Maße im Koordinatensystem ETRS89/UTM und ohne Maßstabskorrektur.

Gemarkung Schwieberdingen

Gemarkung Markgröningen

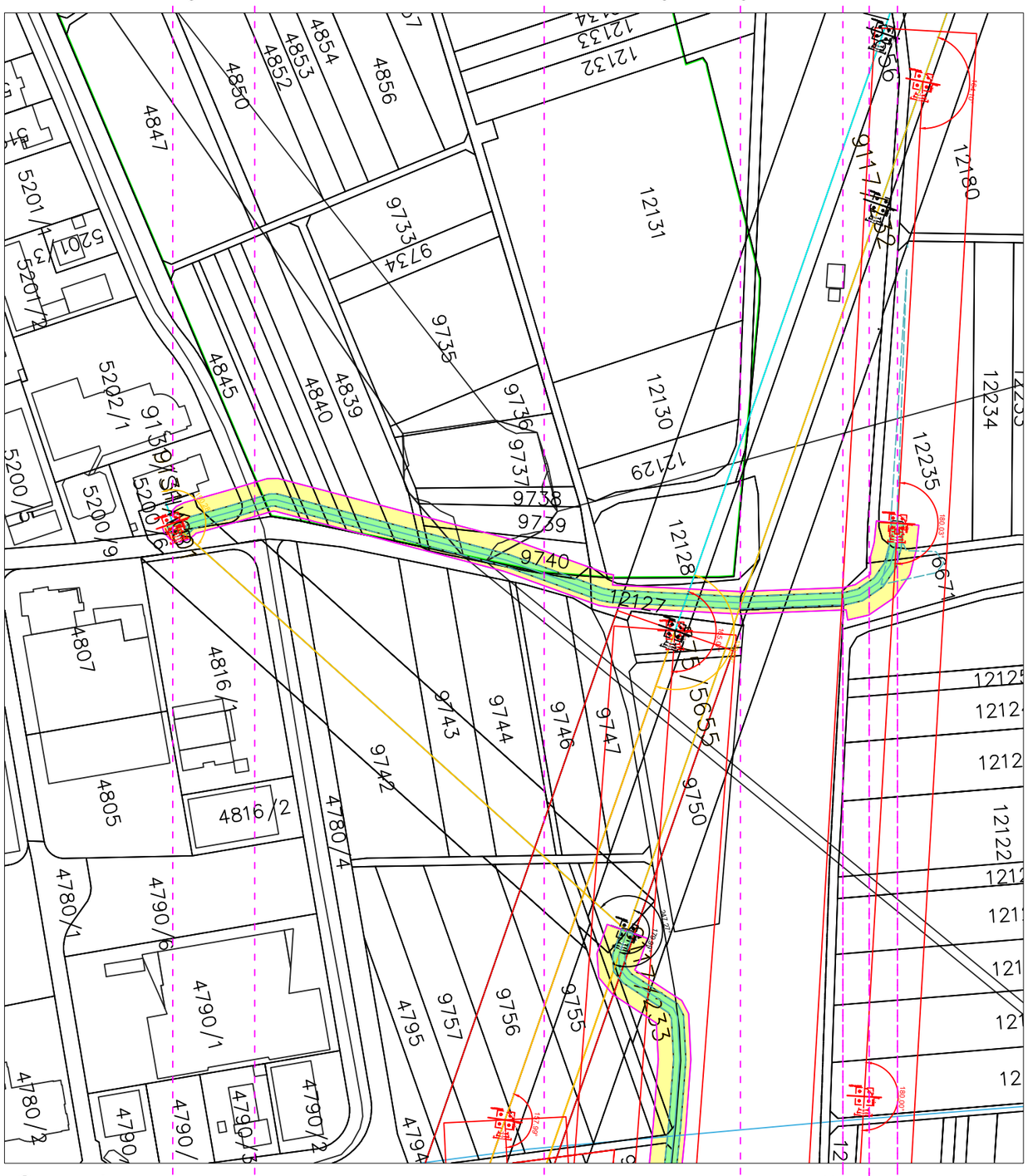

Gemarkung Schwieberdingen

Gemarkung Markgröningen

ca. 290m Profil 1 | ca. 50m Profil 2 | ca. 50m Profil 1

Maßkette: 1:2.500

TransnetBW GmbH

Machbarkeitsuntersuchung

110-kV-Leitung
Teilverkabelung Schwieberdingen
Schwieberdingen - Laib

Lageplan

Maßstab 1 : 2500

von Mast Nr. POR
bis Mast Nr. M233A

Gemarkung	Gemeinde	Landkreis
Schwieberdingen	Schwieberdingen	Ludwigsburg
Markgröningen	Markgröningen	Ludwigsburg

Blatt	01 von 01
Leitungsanlage	9131
Stand	07.03.2025